

DIRECCIÓN REGIONAL NORTE Y SIERRA MADRE OCCIDENTAL
ÁREA DE PROTECCIÓN DE FLORA Y FAUNA CERRO MOHINORA

Oficio. F00.3.APFFCM.-030/16

ASUNTO: CONSULTA PÚBLICA DEL BORRADOR DEL PROGRAMA DE MANEJO DEL APFF CERRO
Chihuahua, Chih., a 22 de Agosto del 2016

MTRA. AZUCENA RUIZ ZÚÑIGA
DELEGADA FEDERAL
COMISION NACIONAL PARA EL DESARROLLO DE LOS PUEBLOS INDÍGENAS
P R E S E N T E.-

Por este medio me permito comunicarle que con fundamento al artículo 65 de la Ley General de Equilibrio Ecológico y Protección al Ambiente, se ha iniciado el proceso de CONSULTA PÚBLICA el borrador del documento *Programa de Manejo del Área de Protección de Flora y Fauna Cerro Mohinora*, proceso que se llevará a cabo del 12 de agosto al 16 de septiembre del presente año y en el cual recibiremos opiniones y comentarios para mejorar dicho documento, incorporando la participación de instituciones de los tres órdenes de gobierno, instituciones académicas, de investigación, organismos no gubernamentales y principalmente de los ejidos, comunidades y pueblos indígenas dueños y poseedores de los recursos naturales de ese sitio emblemático del Estado de Chihuahua.

Por lo anterior y de acuerdo con el Convenio 169 de la Organización Internacional del Trabajo sobre Pueblos Indígenas y Tribales en Países Independientes, estaremos llevando a cabo talleres de CONSULTA PREVIA A LOS PUEBLOS INDÍGENAS en las localidades de Compañía, Cuevitas, El Muertecito, Los Juncos, Mesa de la Cruz, Mesa de los Juncos, Mesa de San José y Rancho de Pedro, las cuales se ubican en la zona de influencia de la ANP en el municipio de Guadalupe y Calvo.

En ese sentido me permito solicitarle amablemente la colaboración de la Delegación Federal que atinadamente Usted dirige para el desarrollo del proceso en apego al Protocolo de Consulta para Pueblos y Comunidades indígenas.

COMISIÓN NACIONAL PARA EL DESARROLLO
DE LOS PUEBLOS INDÍGENAS
Sin otro particular, le envío un cordial saludo,

RECIBIDO
ATENTAMENTE

La Directora Regional
Norte y Sierra Madre Occidental
FEDERACIÓN MEXICANA
24 Ago 2016

BIOL. MARÍA ELENA RODARTE GARCÍA

c.c.p.- Biol. David Gutiérrez Carbonell, Director General de Conservación para el Desarrollo.
Mtra. Celene Ahime Moncayo Pérez, Subdirectora Encargada de la APFF Cerro Mohinora.
Archivo



28/08/2016

Se le entrega el oficio No. F00.3. APFFCM- 039/16
al Sr Marcelino Julian Sandoval gobernador indigena
de las Localidades del Muertecito, Rancho de Pedro
en donde se le hace una atenta invitación a taller
de consulta publica diferenciada de Programa de
Manejo del Area de Protección de Flora y Fauna
Cerro de Mohinora, que se llevara acabo en
la localidad del Muertecito Mpio de Guadalupe
y Calvo. el dia 30 agosto del 2016 a las
10:00 am.

Marcelino Julian Sandoval
Marcelino Julian Sandoval
Gobernador indigena del Muertecito

Juan Luis Martinez Martinez
Enlace de Alto Nivel de Responsabilidad

Enrique Prinos Soto

Enrique Prinos Soto

Se le entrega el oficio al Sr. Librada Vega lazos gobernadora Indígena de la Localidad de las Tahonas, Guadalupe y Calvo en donde se le hace la invitación a participar a taller de consulta pública diferenciada, a realizarse el día 30 de agosto 2016- en la Localidad del Muertecito, en la escuela, a las 10 de la mañana.

Librada Vega Lazos
Librada Vega Lazos

Juan Luis Martinez Martinez

Enrique Prunes.

Alejandro Nevarez Durán

**COMISIÓN NACIONAL DE ÁREAS NATURALES PROTEGIDAS
ÁREA DE PROTECCIÓN DE FLORA Y FAUNA CERRO MOHINORA**Consulta Pública Diferenciada a Pueblos Indígenas del Programa de Manejo
del Área de Protección de Flora y Fauna Cerro Mohinora

Lugar: Localidad de El Muertecito, Mpio. de Guadalupe y Calvo, Chih.

Fecha: 30 de Agosto del 2016

NOMBRE COMPLETO	MARQUE CON UNA X		ETNIA	LENGUA	LOCALIDAD/EJIDO/COMUNIDAD	TELÉFONO	FIRMA/HUELLA
	HOMBRE	MUJER					
1) Isidro Ayala Muñoz	X		tepehuán	Tepehuán	Rancho Pedro	6491151029	ISIDRO AYALA
2) Gerardo Ayala	X		tepehuán	tepehuán	Rancho Pedro	6491130187	
3) Alberta Molina G		X	—	—	Muertecito	—	
4) Juliana Gonzalez		X	Tepehuana	—	Muertecito	—	Juliana GIZ Vga
5) Felipa Gonzalez Cruz		X	Tepehuana	—	Rancho de Pedro	—	Felipa Gonzalez
6) Rafaela Cruz J.		X	Tepehuana	Tepehuana	Muertecito	6491014589	Rafaela Cruz Julian
7) Leonela Molina Ruiz		X	Tepehuana	Tepehuana	Muertecito	—	Leonela Molina R.
8) Pascasio Gonzalez	X		Tepehuán	—	Muertecito	—	Pascasio Gonzalez Cruz.



COMISIÓN NACIONAL DE ÁREAS NATURALES PROTEGIDAS
ÁREA DE PROTECCIÓN DE FLORA Y FAUNA CERRO MOHINORA

Consulta Pública Diferenciada a Pueblos Indígenas del Programa de Manejo
 del Área de Protección de Flora y Fauna Cerro Mohinora

Lugar: **Localidad de El Muertecito, Mpio. de Guadalupe y Calvo, Chih.**

Fecha: **30 de Agosto del 2016**

NOMBRE COMPLETO	MARQUE CON UNA X		ETNIA	LENGUA	LOCALIDAD/EJIDO/COMUNIDAD	TELÉFONO	FIRMA/HUELLA
	HOMBRE	MUJER					
(9) Cruz Julian Sandoval		X	tepehuana	Tepahuana	Muertecito	—	Cruz Julian S
(10) Maria Sandoval Carrillo		X	Tepahuana	tepehuana	Muertecito	—	
(11) Rosa Helga Garcia p.		X	—	—	Muertecito	649 1064800	Rosa Elva Garcia
(12) Rocio Hernandez A.		X	tepehuana	tepehuana	Rancho Pedro	—	Rocio Hernandez Arojos
(13) Maria Aroyo Valenzuela		X	tepehuana	tepehuana	Rancho Pedro	—	
(14) Estefan Moni		X	tepehuana	tepehuana	Rancho Pedro	—	
(15) Marcela Julian		X	Tepahuana	—	Muertecito	—	Marcela Julian
(16) Angelica Vega Molina		X	Tepahuana	—	Muertecito	—	

COMISIÓN NACIONAL DE ÁREAS NATURALES PROTEGIDAS
ÁREA DE PROTECCIÓN DE FLORA Y FAUNA CERRO MOHINORA

Consulta Pública Diferenciada a Pueblos Indígenas del Programa de Manejo
del Área de Protección de Flora y Fauna Cerro Mohinora

Lugar: Localidad de El Muertecito, Mpio. de Guadalupe y Calvo, Chih.

Fecha: 30 de Agosto del 2016

NOMBRE COMPLETO	MARQUE CON UNA X		ETNIA	LENGUA	LOCALIDAD/EJIDO/COMUNIDAD	TELÉFONO	FIRMA/HUELLA
	HOMBRE	MUJER					
17 Juana Chaparro Torres		X	Tepehuana	tepehuana	Rancho Pedro	-	Juana Ch. T.
18 Marcelino Julian Sandoval	X		Tepehuana	Odame	Muertecito	-	Julian Sandoval Marcelino
19 Elia C. Vega Cruz		X	Tepehuana	-	Muertecito	-	Elia Cecilia Vega Cruz
20 Adan Cardoza U.	X		-	-	Rancho Pedro	6491061694	Adan Cardoza
21 Ana Gonzalez Neñez		X	-	-	Rancho de Pedro	6491066892	Ana Gonzalez
22 Olivia Arzabala Jiménez		X	-	-	Rancho de Pedro	6491073460	Olivia Arzabala
23 Luis Gonzalez Nunez	X		-	-	Rancho de Pedro	6491059923	Luis Gonzalez
24 Jorge Valentin Alman	X		-	-	Rancho Pedro	6491978924	Jorge



COMISIÓN NACIONAL DE ÁREAS NATURALES PROTEGIDAS
ÁREA DE PROTECCIÓN DE FLORA Y FAUNA CERRO MOHINORA

Consulta Pública Diferenciada a Pueblos Indígenas del Programa de Manejo
 del Área de Protección de Flora y Fauna Cerro Mohinora

Lugar: **Localidad de El Muertecito, Mpio. de Guadalupe y Calvo, Chih.**

Fecha: **30 de Agosto del 2016**

NOMBRE COMPLETO	MARQUE CON UNA X		ETNIA	LENGUA	LOCALIDAD/EJIDO/COMUNIDAD	TELÉFONO	FIRMA/HUELLA
	HOMBRE	MUJER					
25 Rosario Gonzalez cruz	<input checked="" type="checkbox"/>	<input type="checkbox"/>	Tepehuana	—	Muertecito	6491015843	Rosario Gonzalez cruz
26 Francisco Gonzalez C.	<input checked="" type="checkbox"/>	<input type="checkbox"/>	Tepehuana	—	Muertecito	6493933710	Francisco GZL cruz
27 David Vega Molina	<input checked="" type="checkbox"/>	<input type="checkbox"/>	Tepehuana	—	Muertecito	—	DAVID vega molina
28 Maurilio Gonzalez C.	<input checked="" type="checkbox"/>	<input type="checkbox"/>	Tepehuana	—	Muertecito	6493921061	Maurilio Gonzalez cruz
29 Alonso Gonzalez C.	<input checked="" type="checkbox"/>	<input type="checkbox"/>	Tepehuana	—	Muertecito	6491152574	Alonso Gonzalez cruz
30 Amado Molina G.	<input checked="" type="checkbox"/>	<input type="checkbox"/>	—	—	Muertecito	—	
31 Oton Gonzales Nunez	<input checked="" type="checkbox"/>	<input type="checkbox"/>	Tepehuana	—	Rancho Pedro	6491048370	Oton Gonzalez
32 Geribacio Corral H	<input checked="" type="checkbox"/>	<input type="checkbox"/>	Tepehuana	—	Rancho Pedro	6491056430	



COMISIÓN NACIONAL DE ÁREAS NATURALES PROTEGIDAS ÁREA DE PROTECCIÓN DE FLORA Y FAUNA CERRO MOHINORA

Consulta Pública Diferenciada a Pueblos Indígenas del Programa de Manejo
del Área de Protección de Flora y Fauna Cerro Mohinora

Lugar: Localidad de El Muertecito, Mpio. de Guadalupe y Calvo, Chih.

Fecha: 30 de Agosto del 2016

NOMBRE COMPLETO	MARQUE CON UNA X		ETNIA	LENGUA	LOCALIDAD/EJIDO/COMUNIDAD	TELÉFONO	FIRMA/HUELLA
	HOMBRE	MUJER					
33 Gertrudis Montes N.		X	—	—	Rancho Pedro	—	Gertrudis
34 Natalio Ramos G.	X		—	—	Rancho Pedro	6491124896	Natalio
35 Rafael Navarro G.	X		—	—	Rancho Pedro	6491130536	Rafael
36 Edgar Mariu Navarro V.	X				Gpe y Calvo	6141958662	Edgar
37 Juan Luis Prieto R.	X				Gpe y Calvo	6143947871	Juan R.
38 Diana Vega Cruz		X	Tepic	—	Muertecito	6491133295	Diana Vega Cruz
39 Fernando Ayala Burgos	X				Consultoria Forestal del Mohinora, S.A. de C.V.	6143947634	Fernando
40 Yeni Cardenas V.		X	—	—	Muertecito	—	Yeni Lorena Cardenas Vargas

COMISIÓN NACIONAL DE ÁREAS NATURALES PROTEGIDAS
ÁREA DE PROTECCIÓN DE FLORA Y FAUNA CERRO MOHINORA

Consulta Pública Diferenciada a Pueblos Indígenas del Programa de Manejo
del Área de Protección de Flora y Fauna Cerro Mohinora

Lugar: **Localidad de El Muertecito, Mpio. de Guadalupe y Calvo, Chih.**

Fecha: **30 de Agosto del 2016**

[illegible]

Juciano Gonzalez Vega

Rocio Hernandez Arroyos
Diana Vega Cruz

SEMARNAT

SECRETARÍA DE
MEDIO AMBIENTE
Y RECURSOS NATURALES



CONANP
COMISIÓN NACIONAL
DE ÁREAS NATURALES
PROTEGIDAS



Cerro Mohinora
Área de Protección de Flora y Fauna

Alfonso Gonzalez

Francisco Gonzalez Cruz

Hectorio Gonzalez Cruz

Rosario Gonzalez Cruz

MINUTA DE LA CONSULTA DIFERENCIADA
DEL PROGRAMA DE MANEJO DEL ÁREA DE PROTECCIÓN DE FLORA
Y FAUNA CERRO MOHINORA

Rafaela Cruz Julian

Jorge Almazan
Jenny Cardenas Virguez

Fecha: 30 de agosto de 2016

Lugar de la Reunión: Escuela de la localidad El Muertecito

Previo al inicio de la sesión, se agradeció la asistencia a los asistentes y se les comentó que la reunión corresponde a la Consulta Diferenciada del Borrador del Programa de Manejo del Área de Protección de Flora y Fauna Cerro Mohinora.

Se realizó el registro de los asistentes, quienes en su gran mayoría se identifican como personas indígenas pertenecientes a la etnia ódame y que radican en las localidades de El Muertecito y Rancho de Pedro, sin embargo, manifiestan que como se conocen entre ellos y en ocasiones son familiares, por lo que están de acuerdo con la presencia de personas que residen en sus localidades aún cuando no pertenezcan a la etnia ódame.

Se les preguntó la lengua que hablan en su vida cotidiana y la gran mayoría refiere que no hablan su lengua original, y debido a que todos entienden el español, aceptan que la sesión se realice en este idioma.

Posteriormente, Juan Luis Martínez Martínez, perteneciente a la Dirección del Área de Protección de Flora y Fauna, dio la bienvenida a los asistentes, y explicó brevemente el trabajo que realiza la Comisión Nacional de Áreas Naturales Protegidas en el Área de Protección de Flora y Fauna Cerro Mohinora.

Una vez realizado lo anterior, se repartió a todos los asistentes una versión didáctica de la subzonificación del área natural protegida, así como de las actividades permitidas y no permitidas de las áreas circundantes a su localidad y donde realizan sus actividades, y se procedió a explicar lo que es una subzona, y con ayuda de un mapa, se explicaron las diferentes subzonas en las que se divide el Área de Protección de Flora y Fauna Cerro Mohinora, haciendo énfasis en las áreas adyacentes a las localidades El Muertecito y Rancho de Pedro.

Posteriormente, se dividió a los asistentes en mesas de trabajo para que identificaran las áreas donde realizan sus actividades tradicionales, tales como la agricultura, la ganadería, recolección de plantas medicinales, recolección de leña, rituales, entre otras, identificándolas en un mapa a través de papelitos.

A raíz de lo anterior, se identificó que la gente de Rancho de Pedro viven en 11 casas, realizan dejan suelto el ganado en Rancho de Pedro, El Ojito y en el Mohinora. Realizan Agricultura de maíz, frijol, chícharo, haba, trigo, calabaza, papa en El Rancho. Recolectan leña en las inmediaciones de la localidad; el agua la extraen de un manantial en Las Cuevas; la basura la queman en una fosa por recomendación del Setor Salud Estatal. Se recolectan plantas medicinales en los cantiles, específicamente poleo, laurel, chuchupate, excursionera, sanpoalillo, huachichil; se pesca trucha dorada en el arroyo junto a Los Cantiles. Realizan fogatas en el cerro Mohinora cuando hacen convivencias, en las antenas o bien cerca de ahí y en el Las Cabañas; hacen recolección de hongos en todos lados, en los cantiles, en el Mohinora, en las Cabañas, en el Rancho; cazan venado por donde está el ganado para autoconsumo.

Leonita Molina Ruiz

La gente de El Muertecito realiza como actividades tradicionales la siembra de maíz amarillo y azul cerca de la comunidad, papa en el Llano, en Crucecitas (fuera del ANP); se realiza aprovechamiento de agua en un manantial cerca de la localidad; junta a la comunidad y en el Ojo del Buey se recolectan hongos, hay extracción de material de comunidad La Cera (fuera del ANP) para construcción de viviendas, se hace recolección de leña y en El Ojito fuera del ANP, se hace pesca en El Soldado (fuera del ANP), hay recolección de plantas medicinales en la Subzona de Recuperación (chile, poleo, entre otras).

Marcelino Julian Sandoval

Cruz Julian Sandoval

Rosa Elena Garcia Portillo

Marcela Julian

Ella Cecilia Vega Cruz

Diana Gonzalez Cruz

Natalia Ramos Olvera

Aracely J.

Pascasio Gonzalez Cruz

Alfonso Gonzalez

Olivia Areabola J.

Rocio Hernandez Arroyos

SEMARNAT

SECRETARÍA DE
MEDIO AMBIENTE
Y RECURSOS NATURALES



CONANP
COMISIÓN NACIONAL
DE ÁREAS NATURALES
PROTEGIDAS



Cerro Mohinora
Área de Protección de Flora y Fauna

Mousilio Gonzalez Cruz

Rafaela Cruz Julián

Serge Almazán
Jenny Cardenas Vargas

Para ambas localidades, se explicó que la mayoría de las actividades realizan las hacen en sitios donde están permitidas de acuerdo a la subzonificación propuesta, razón por lo cual el borrador del Programa de Manejo reconoce y respeta las actividades tradicionales a la vez que conserva los objetos de conservación del Área de Protección de Flora y Fauna Cerro Mohinora. Se les explicó que las fogatas se estarían prohibiendo en la subzona de preservación debido al riesgo a incendios forestales, por lo se podrá seguir realizándolas en la punta del Cerro Mohinora siempre y cuando se apaguen, sin embargo, no deben realizarse en los bosques que la rodean, debido al riesgo a incendios.

Debido a que en ninguna de las dos mesas de trabajo refirió rituales o ceremonias tradicionales, se les preguntó si realizaban actividades similares, pero comentaron que para la Fiesta del 12 de Diciembre que es día de la Virgen de Guadalupe van a las festividades realizadas en la Cabecera Municipal o se reúnen en una capillita que hay en el poblado. Refieren que desde que murió el anciano del pueblo ya no celebran el 24 de Junio día de San Juan, ni el día de inicio o agradecimiento de la cosecha.

Finalmente se abrió una sesión de preguntas o comentarios, sin embargo nadie manifestó pregunta u observación alguna. Por lo anterior, se les comentó que se les dejaría el borrador del Programa de Manejo del Área de Protección de Flora y Fauna Cerro Mohinora, tanto en su versión extensa como en la versión didáctica que se les entregó, a fin de que lo platiquen en su localidad y con sus familiares, y sugieran una fecha para que el personal de la CONANP se acerque con su Gobernador Indígena, Don Marcelino Julián Sandoval, para que nos den su opinión al proyecto y en el caso de que lo consideren conveniente, sugieran otras reuniones informativas u otras actividades complementarias. Los presentes solicitan que los contactos sean el Gobernador Indígena y la Representante de Salud de la localidad de El Muertecito, Rafaela Cruz, y solicitan se les dé hasta el 10 de septiembre del presente año para que comenten el documento, comprometiéndose el personal de CONANP a visitarlos ese día para obtener una respuesta.

Una vez aprobado lo anterior, se dio por clausurada la reunión, agradeciendo su asistencia.

Elaboró

Revisó

Autorizó

José Salvador Thomassiny Acosta
Comisión Nacional de Áreas
Naturales Protegidas – Dirección
General de Conservación para el
Desarrollo

Marcelino Julián Sandoval
Gobernador Indígena de El
Muertecito

Juan Luis Martínez
Martínez
Comisión Nacional de
Áreas Naturales Protegidas
– Dirección del Área de
Protección de Flora y
Fauna Cerro Mohinora

Marcela Julián

Elia Cecilia Vega Cruz

Alejo Gonzalez Cruz

Diana Vega Cruz
Cruz Julián Sandoval

Leonila Molina Ruiz

CAIGE
GCEM029041-X
EL MUERTECITO, GUADALUPE Y CALVO

Julianna Gonzalez Vega



REUNIÓN DE TRABAJO PARA LA IDENTIFICACIÓN DE POBLACIÓN
INDÍGENA EN LA LOCALIDAD DE EL MUERTECITO, MUNICIPIO DE GUADALUPE
Y CALVO, CHIHUAHUA

El Muertecito, Municipio de Guadalupe y Calvo, Chihuahua
30 de agosto de 2016

En la escuela de la Localidad El Muertecito se tuvo una reunión de trabajo con el Gobernador Indígena de la Localidad de El Muertecito, Marcelino Julián Sandoval; la Promotora de Salud de la Localidad El Muertecito Rafaela Cruz Julián, quien lleva un padrón actualizado de la gente que vive en la localidad; Edgar Marín Navarro Vargas, representante del Gobierno Municipal de Guadalupe y Calvo; Juan Luis Martínez Martínez de la Dirección del Área de Protección de Flora y Fauna Cerro Mohinora y José Salvador Thomassiny Acosta de la Dirección General de Conservación para el Desarrollo.

La Sra. Rafaela Cruz Julián refiere que en la localidad de El Muertecito, a la fecha se tiene un registro de 122 habitantes, de los cuales 63 son menores de edad, de los cuales 58 tienen al menos uno de sus padres reconocidos como personas indígenas. Estos datos son reconocidos por el Gobernador Indígena de la localidad.

Marcelino Julián Sandoval
Gobernador Indígena de El Muertecito, Municipio de
Guadalupe y Calvo

Marcelino Julián Sandoval
GOBIERNO INDÍGENA DE EL MUERTECITO, GUADALUPE Y CALVO

Rafaela Cruz Julián
Promotora de Salud de la Localidad El Muertecito,
Municipio de Guadalupe y Calvo

Rafaela Cruz Julián

Edgar Marín Navarro Vargas, representante del Gobierno
Municipal de Guadalupe y Calvo

Juan Luis Martínez Martínez
Comisión Nacional de Áreas Naturales Protegidas -
Dirección del Área de Protección de Flora y Fauna Cerro
Mohinora

José Salvador Thomassiny
Acosta
Comisión Nacional de Áreas Naturales Protegidas -
Dirección General de Conservación para el Desarrollo



En seguimiento al acuerdo tomado en el taller de consulta previa, libre e informada llevada a cabo el día 30 de Agosto de 2016 en la Localidad de el Muertecito, donde se le solicita al personal de CONANP regresar el 10 de Septiembre, por los comentarios al documento del Programa de Manejo del Área de Protección de Flora y Fauna Cerro Mohinora.

El C. Marcelino Julian Sandoval, Gobernador Indígena de esta comunidad y en representación de la misma comenta que hasta la fecha no se han podido reunir para discutir el contenido del documento, por lo cual solicitan una nueva fecha para la entrega de los comentarios, la cual será después del día 20 de Septiembre, por lo que el personal de la CONANP podrá pasar después de esta fecha a recoger los comentarios.

Estando presentes en la comunidad de El Muertecito, como testigos las siguientes personas.

Teodomiro Terqueda García

Representante CDI



CAIGE

GOEM029041-X

EL MUERTECITO, GUADALUPE Y CALVO

Marcelino Julian Sandoval
Marcelino Julian Sandoval
Gobernador Indígena

Norma Lilia Quintana
Moreno

Norma Lilia Quintana Moreno,
Profesional Ejecutivo

Juan Luis Martínez Martínez
Enlace Alto Nivel de Responsabilidad

MINUTA DE LA CONSULTA DIFERENCIADA
DEL PROGRAMA DE MANEJO DEL ÁREA DE PROTECCIÓN DE FLORA
Y FAUNA CERRO MOHINORA

Fecha: 30 de septiembre de 2016


Lugar de la Reunión: Localidad de El Muertecito, municipio de Guadalupe y Calvo

Minuta que se formula en relación a la solicitud de las personas habitantes de las localidades de El Muertecito y Rancho de Pedro el día 30 de agosto de 2016, al respecto de establecer un periodo de tiempo para que los habitantes de dichas localidades revisaran el documento con el borrador del Programa de Manejo del Área de Protección de Flora y Fauna Cerro Mohinora y pudieran realizar sus comentarios.


Durante la reunión celebrada el día 30 de agosto del 2016, los habitantes de las localidades de EL Muertecito y Rancho de Pedro, señalaron que los contactos para recabar los comentarios sean el Gobernador Indígena, Marcelino Julián Sandoval y la Representante de Salud de la localidad de El Muertecito, Rafaela Cruz.


En ese sentido, el día de hoy 30 de septiembre el Gobernador Indígena de la comunidad, Marcelino Julián Sandoval, manifiesta en representación de los habitantes de las localidades de El Muertecito y Rancho de Pedro, que no tienen más comentarios al borrador del Programa de Manejo del Área de Protección de Flora y Fauna Cerro Mohinora.

Una vez manifestado lo anterior, se dio por clausurada la reunión, agradeciendo su asistencia.


C. MARCELINO JULIÁN SANDOVAL
GOBERNADOR INDÍGENA
COMUNIDAD DE EL MUERTECITO
MUNICIPIO DE GUADALUPE Y CALVO, CHIH.

TESTIGOS


JUAN LUIS MARTÍNEZ MARTÍNEZ
ANALISTA DE ÁREA NATURAL PROTEGIDA


NORMA LILIA QUINTANA
MORENO
PROFESIONAL EJECUTIVO

Dirección Regional Norte y Sierra Madre Occidental
Área de Protección de Flora y Fauna
Cerro Mohinora

Consulta Pública
Diferenciada del
Programa de Manejo



¿Que es la CONANP?

ES LA DEPENDENCIA DEL GOBIERNO FEDERAL QUE ESTÁ ENCARGADA CONSERVAR EL PATRIMONIO NATURAL DE MÉXICO POR MEDIO DE LAS ÁREAS NATURALES PROTEGIDAS Y OTRAS FORMAS DE CONSERVACIÓN, INCLUYENDO A LAS COMUNIDADES ASENTADAS EN SU ENTORNO.



CONANP
COMISIÓN NACIONAL
DE ÁREAS NATURALES
PROTEGIDAS

El Área de Protección de Flora y Fauna Cerro Mohinora es un Área Natural Protegida desde el 10 de julio de 2015, porque:

- ✓ Aquí encontramos bosques antiguos que son los últimos que hay en el Estado de Chihuahua.
- ✓ Aquí está el cerro de mayor altura en la Sierra Madre Occidental, con más de 3,300 metros sobre el nivel del mar.
- ✓ De estos bosques depende la existencia de más de 500 especies de plantas y animales silvestres, algunos de ellos solo viven aquí o ya quedan muy pocos.
- ✓ De aquí se lleva agua al pueblo de Guadalupe y Calvo.



NORTE

Municipio
Guadalupe y Calvo

Guadalupe y Calvo

Área de Protección de Flora y
Fauna "Cerro Mohinora"
Estado de Chihuahua

Simbología

- Área Cerro Mohinora
- Áreas Urbanas
- Carretera pavimentada
- Teracería
- Fiercha
- Localidades

Especificaciones Cartográficas

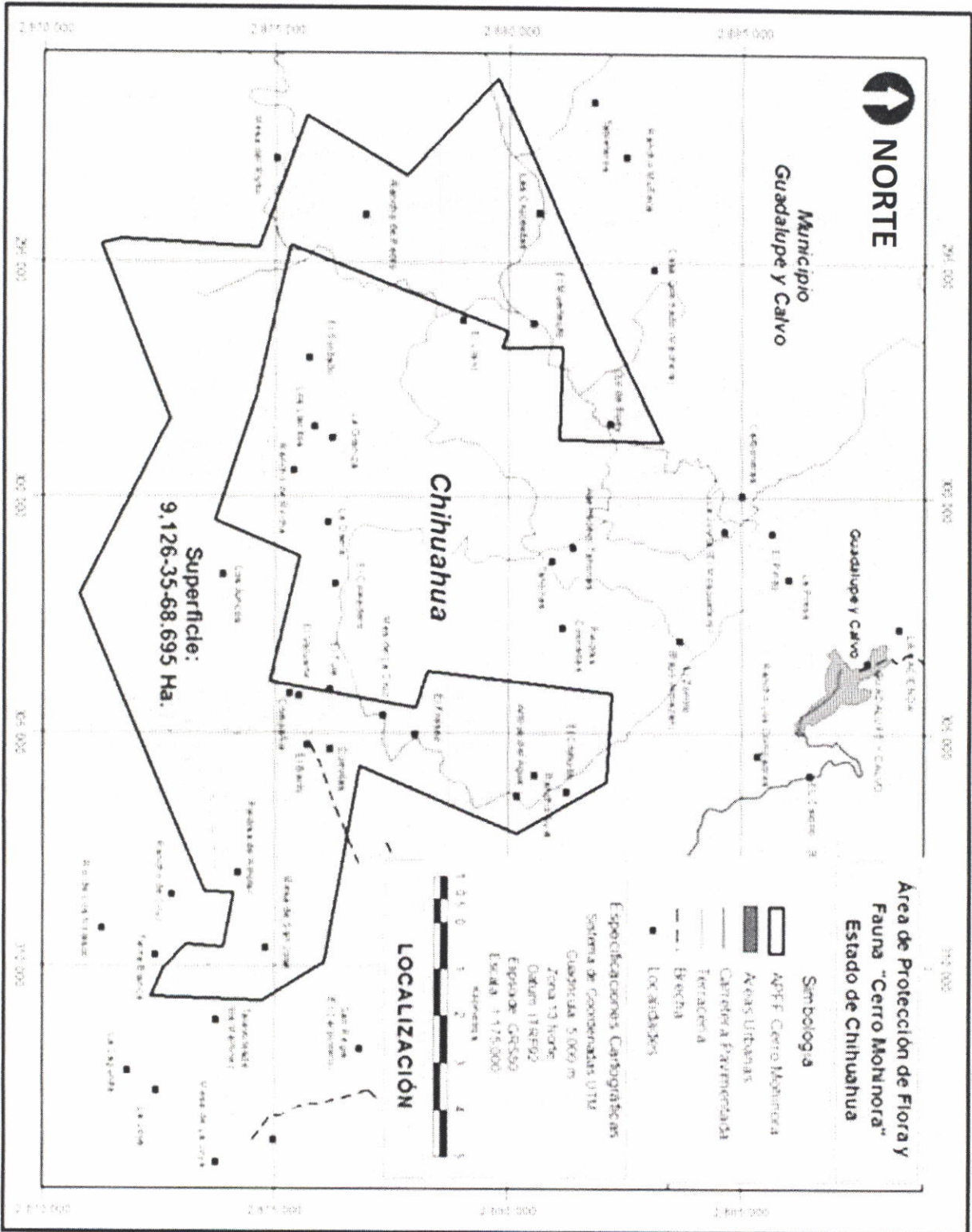
Sistema de Coordenadas UTM
Escala: 1:175,000
Zona 13 Norte
Datum: 1984
Escala: 1:175,000

LOCALIZACIÓN



Superficie:
9,126-35-68.695 Ha.

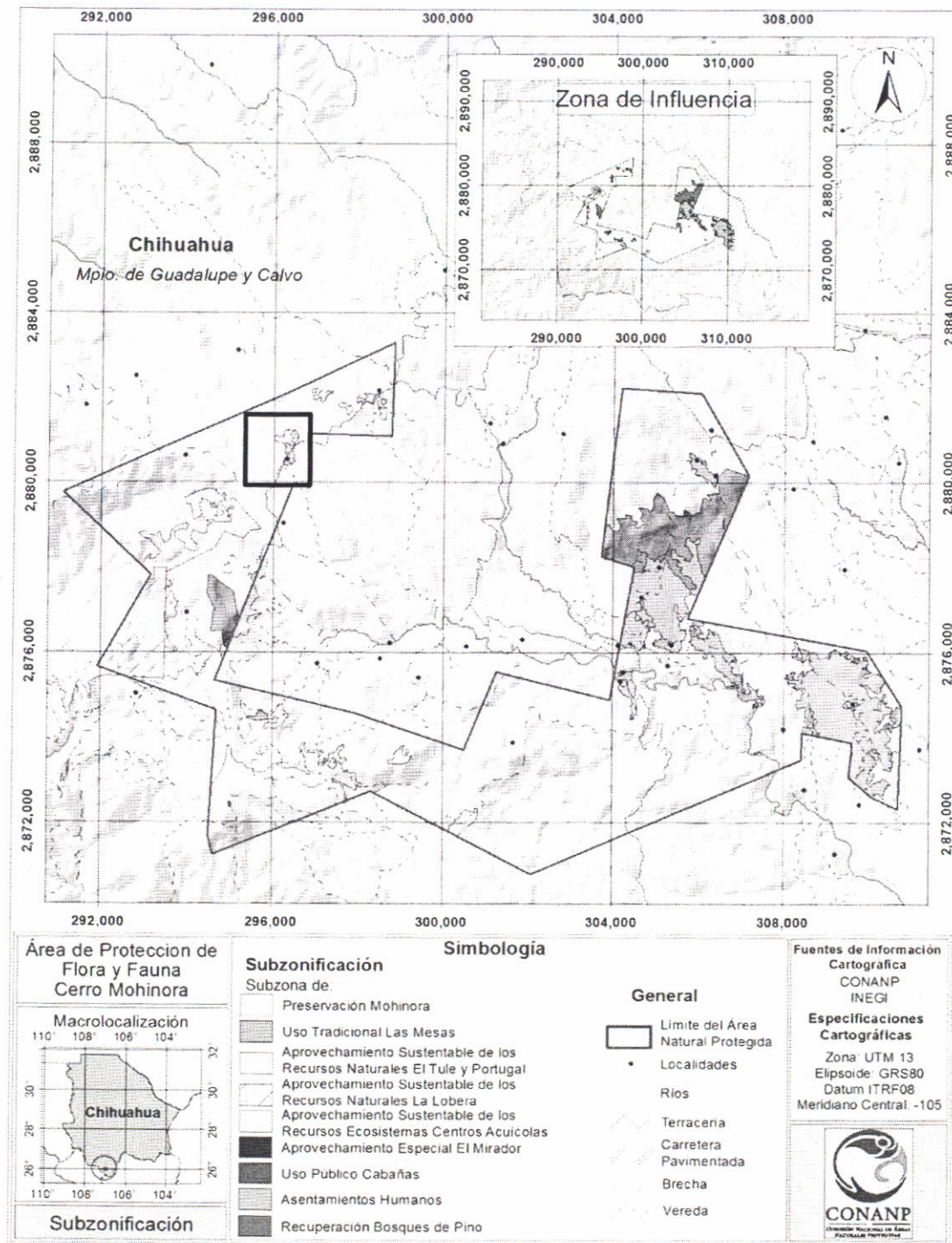
Chihuahua



Que es el Programa de Manejo

- ❖ Es un documento donde decimos que trabajos vamos a hacer para conservar el bosque, los animales silvestres, las plantas y el agua que tenemos dentro del Área Natural Protegida.
- ❖ Nos dice cuales son las actividades permitidas y las que no están permitidas en el Área Natural Protegida y en donde estarán esas actividades de acuerdo a como las estamos haciendo ahora.
- ❖ En ese documento dividimos el Área Natural Protegida en varios pedazos (subzonas) y le damos un color a cada uno para decir cuales actividades se pueden hacer y cuales no se puede hacer en cada color.





¿Cuáles actividades están permitidas y cuáles no en el entorno de la comunidad?

Color verde Si se puede

- Recolectar hongos y plantas medicinales.
- Caminatas en senderos.
- Recolectar leña de árboles muertos.

Color rojo Si se puede


- Agricultura.
- Ganadería.
- Recolectar hongos y plantas medicinales.
- Prender fogatas.
- Recolectar leña de árboles muertos.

Color gris Si se puede

- Recolectar hongos y plantas medicinales.
- Corta de madera del ejido.
- Recolectar leña de árboles muertos.

Color gris NO se puede

- Tirar árboles para hacer mas parcelas.
- Construir casas,
- Prender fogatas.
- Tirar basura.



Color verde NO se puede

- Agricultura.
- Ganadería.
- Construir casas.
- Prender fogatas.
- Tirar basura.

Color rojo NO se puede

- Tirar árboles del bosque para hacer mas parcelas.
- Tirar basura.